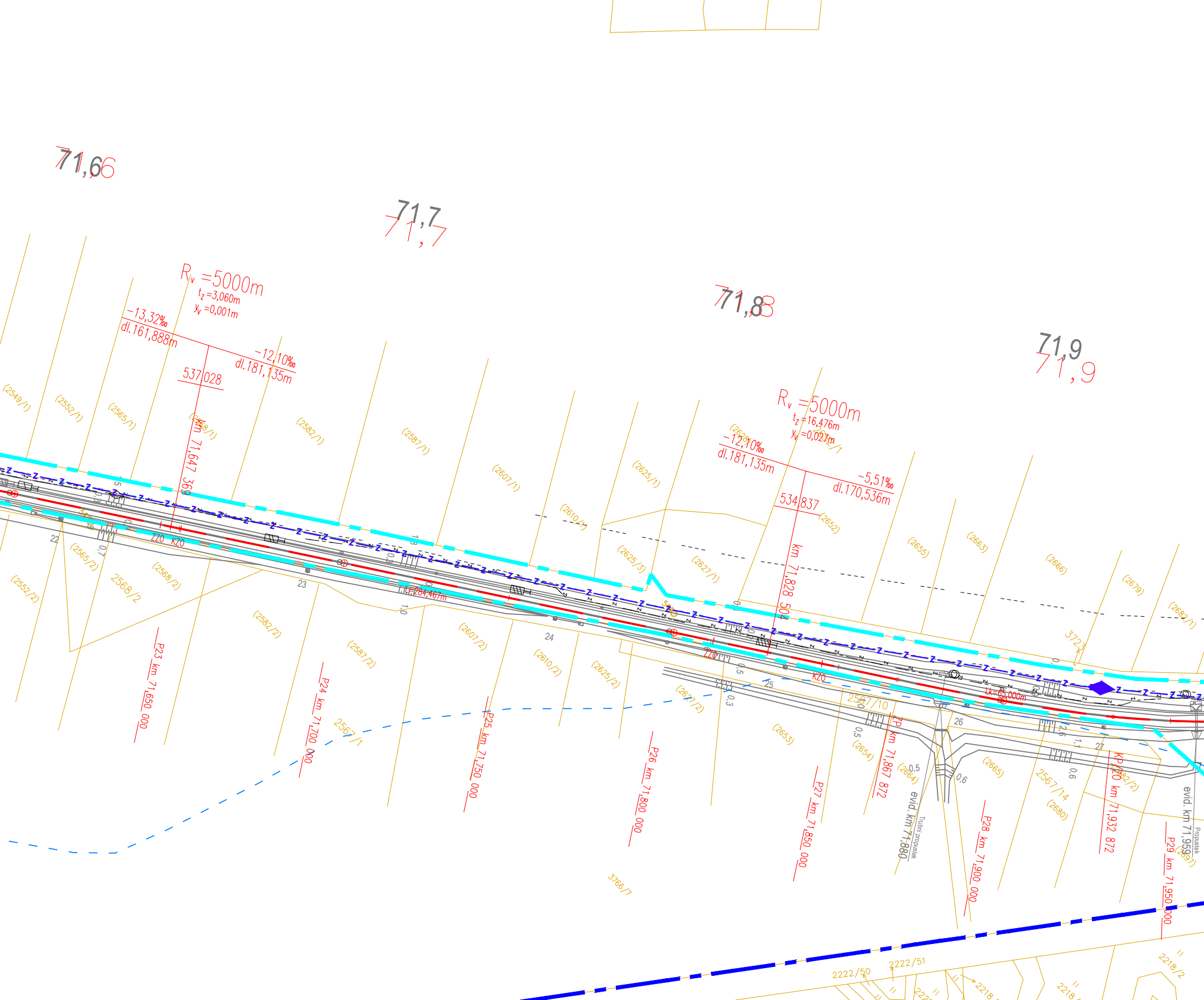
71,6
71,7
71,8
71,9
Rv =5000m
tz =3,060m
yv =0,001m
−13,32‰
dl.161,888m
−12,10‰
dl.181,135m
537,028
km 71,647 369
Rv =5000m
tz =16,476m
yv =0,027m
−12,10‰
dl.181,135m
−5,51‰
dl.170,536m
534,837
km 71,828 504
(2549/1)
(2552/1)
(2565/1)
(2568/1)
(2582/1)
(2587/1)
(2607/1)
(2610/1)
(2625/1)
(2625/3)
(2627/1)
(2652)
(2655)
(2663)
(2666)
(2679)
(2682/1)
(2552/2)
(2565/2)
2568/2
(2568/2)
(2582/2)
(2587/2)
(2607/2)
(2610/2)
(2625/2)
(2627/2)
2567/10
(2653)
(2654)
(2664)
(2665)
2567/14
(2680)
(2682/2)
2567/1
3766/7
3723
ZZO
KZO
22
23
24
25
26
27
P23 km 71,650 000
P24 km 71,700 000
P25 km 71,750 000
P26 km 71,800 000
P27 km 71,850 000
ZP km 71,867 872
evid. km 71,880
Trubní propustek
P28 km 71,900 000
KP km 71,932 872
evid. km 71,959
Propustek
P29 km 71,950 000
L=264,467m
Lk=65,000m
2222/50
2222/51
2218/2
2218

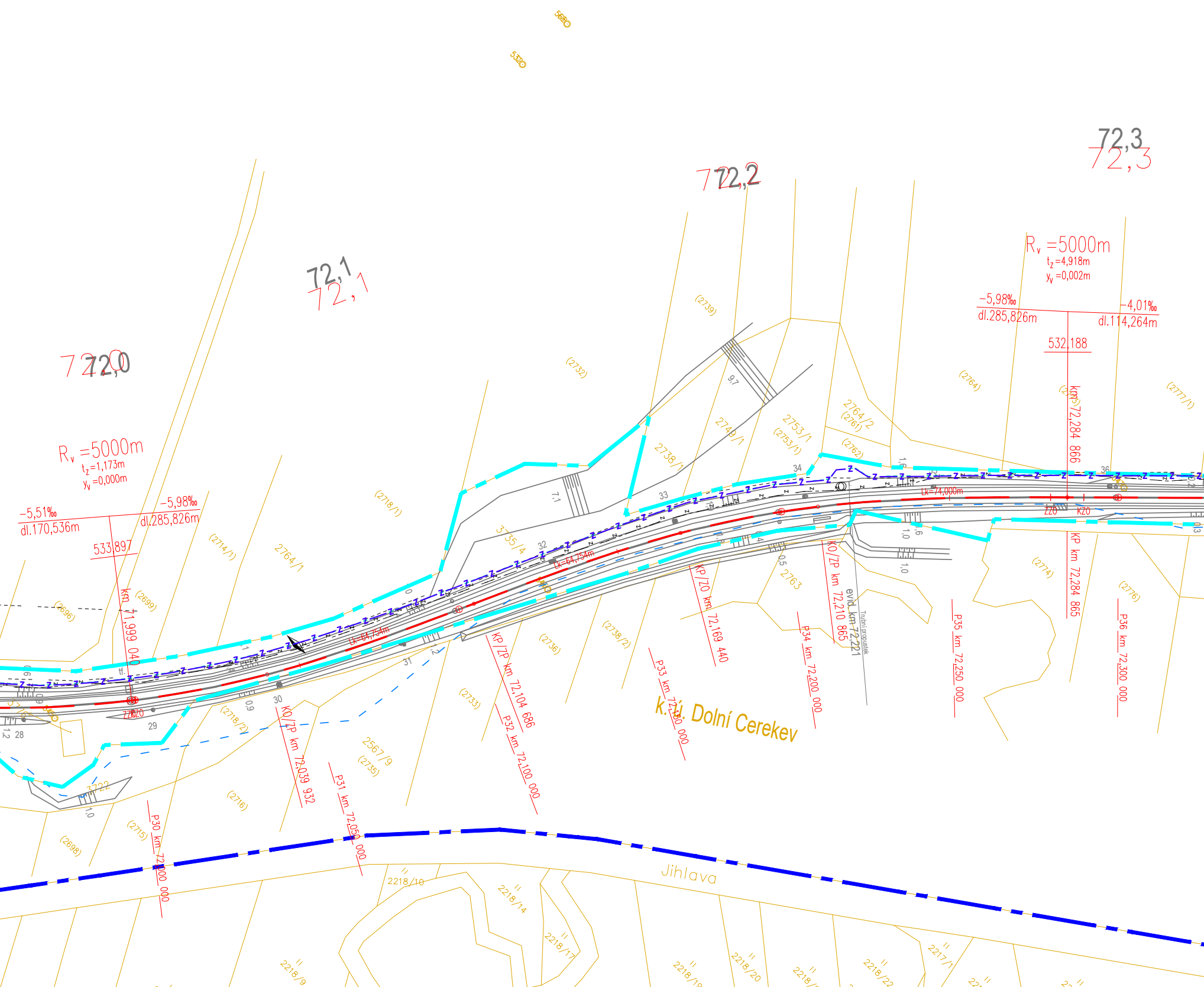
72,0
72,1
72,2
72,3
Rv =5000m
tz=1,173m
yv =0,000m
-5,51‰
dl.170,536m
-5,98‰
dl.285,826m
533,897
km 71,999 040
Rv =5000m
tz=4,918m
yv =0,002m
-5,98‰
dl.285,826m
-4,01‰
dl.114,264m
532,188
km 72,284 866
KP km 72,284 865
Lk=64,754m
Lk=64,754m
Lk=74,000m
KO/ZP km 72,039 932
KP/ZP km 72,104 686
KP/ZO km 72,169 440
KO/ZP km 72,210 865
evid. km 72,221
Trubní propustek
P30 km 72,000 000
P31 km 72,050 000
P32 km 72,100 000
P33 km 72,150 000
P34 km 72,200 000
P35 km 72,250 000
P36 km 72,300 000
ZZO
KZO
k.ú. Dolní Cerekev
Jihlava
(2696)
(2699)
(2714/1)
2764/1
(2718/1)
3735/4
(2732)
(2739)
2738/1
2748/1
2753/1
(2753/1)
2764/2
(2761)
(2762)
(2764)
(2771/1)
(2774)
(2776)
2763
(2738/2)
(2736)
(2733)
2567/9
(2735)
(2718/2)
(2716)
(2715)
(2698)
2218/10
2218/14
2218/17
2218/9
2218/19
2218/20
2218/21
2218/22
2217/1
2722
28
29
30
31
32
33
34
36
9,7
7,1
1,0
0,9
0,5
1,2
1,6

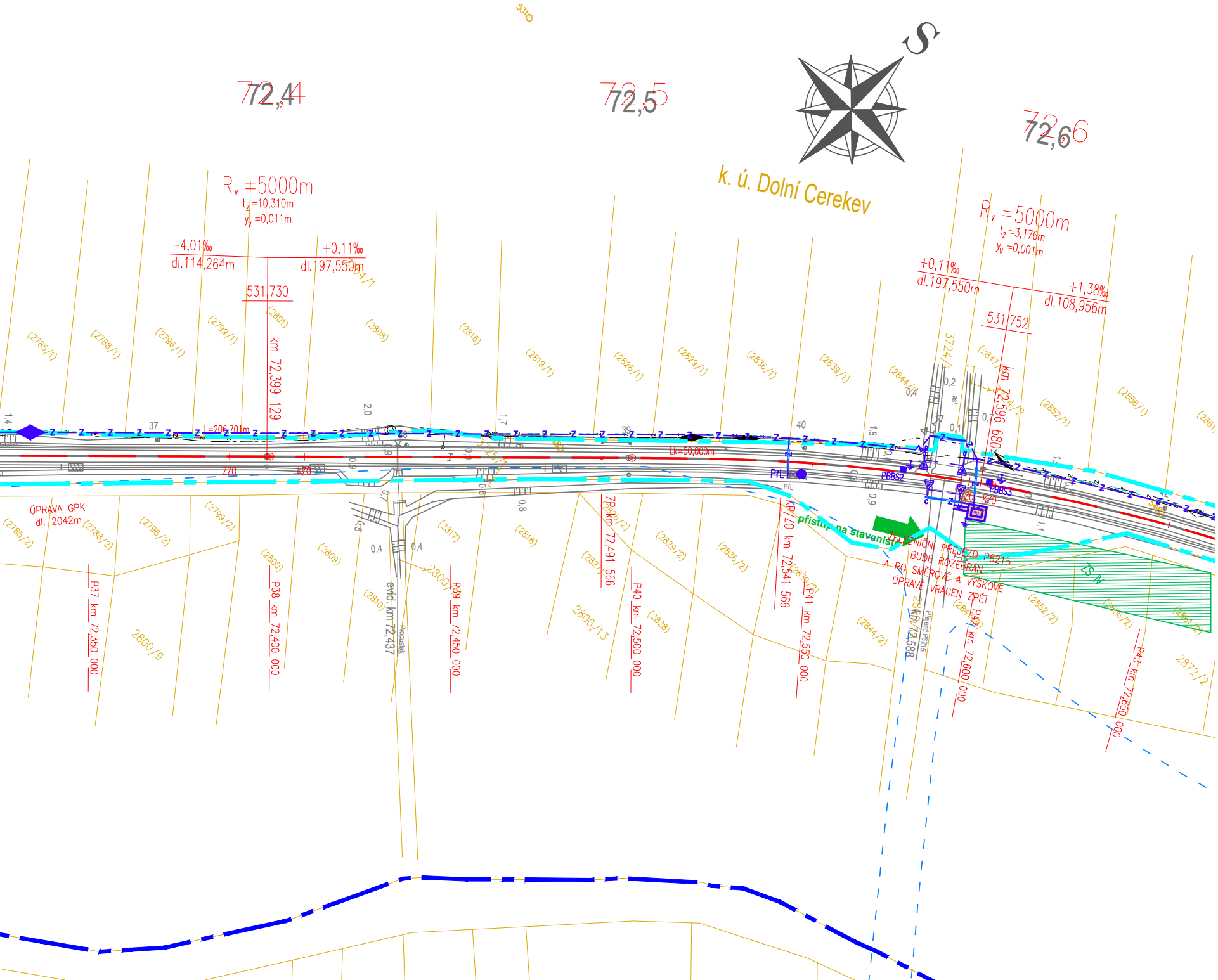
72,4
72,5
72,6
S
k. ú. Dolní Cerekev
Rv =5000m
tz=10,310m
yv =0,011m
−4,01‰
dl.114,264m
+0,11‰
dl.197,550m
531,730
km 72,399 129
Rv =5000m
tz=3,176m
yv =0,001m
+0,11‰
dl.197,550m
+1,38‰
dl.108,956m
531,752
km 72,596 680
L=206,701m
Lk=50,000m
ÚPRAVA GPK
dl. 2042m
P37 km 72,350 000
P38 km 72,400 000
P39 km 72,450 000
P40 km 72,500 000
P41 km 72,550 000
P42 km 72,600 000
P43 km 72,650 000
ZP km 72,491 566
KP 70 km 72,541 566
evid. km 72,437
km 72,588
PřL
PBBS2
PBBS3
KZO
ZZO
přístup na staveniště
ŽELEZNIČNÍ PŘEJEZD P6215
BUDE ROZEBRÁN
A PO SMĚROVÉ A VÝŠKOVÉ
ÚPRAVĚ VRÁCEN ZPĚT
ZS N
(2785/1)
(2788/1)
(2796/1)
(2799/1)
(2801)
(2808)
(2816)
(2819/1)
(2826/1)
(2829/1)
(2836/1)
(2839/1)
(2844/1)
(2847/1)
(2852/1)
(2856/1)
(2785/2)
(2788/2)
(2796/2)
(2799/2)
(2800)
(2809)
(2810)
(2817)
(2818)
(2827)
(2826/2)
(2828)
(2829/2)
(2836/2)
(2839/2)
(2844/2)
(2847/2)
(2852/2)
(2856/2)
2800/9
2800/13
2872/2
3724/1
37
39
40
2,0
1,7
1,8
0,4
0,7
0,8
0,9
0,5
0,2
0,1

LEGENDA ČAR:

katastr a koleje :

-·-·-·-	hranice katastrálního území
-·-·-·-	hranice pozemků Českých Drah
-·-·-·-	hranice pozemků Správy Železnic
-·-·-·-	zařízení staveniště
-·-·-·-	dočasný zábor
-·-·-·-	trvalý zábor
────	nová kolej
— — — —	směrová a výšková úprava koleje
────	výhledový stav navazujícího úseku

tipy použitých čar:

— — — — —	vodovod pitná voda
— — — — —	vodovod užitková voda
— — — — —	vodovod obecně
— — — — —	kanalizace dešťová
— — — — —	kanalizace splašková
— — — — —	kanalizace stoka
— — — — —	plynovod NTL
— — — — —	plynovod STL
— — — — —	plynovod VTL
— — — —	ropovod
....	Mikrovlnné (MW) spoje
──── ────	nadzemní vedení NN
──── ────	nadzemní vedení VN
──── ────	nadzemní vedení VVN
- - - - - - - - -	podzemní vedení NN
- - - - - - - - -	podzemní vedení VN
- - - - - - - - -	podzemní vedení VVN
- - - - - - - - -	sdělovací vedení
— Z — Z — Z —	zabezpečovací vedení

LEGENDA BAREV:

barvy čar:

🟨	katastrální mapa
◼	zaměření stávajícího stavu
⬛	zaměření stávajících sítí
🟪	zabezpečovací vedení
🟩	sdělovací vedení
🟥	silnoproudá technologie
🟥	železniční svršek a spodek
🟥	sanace svahů, gabionové zdi
🟦	trativody, vsakovací objekty
🟪	nástupiště
🟥	železniční přejezdy
🟦	železniční mosty, propustky
🟦	silniční mosty, propustky
🟦	zdi, lávky, krakorce
🟩	mimodrážní sdělovací vedení
🟪	mimodrážní silnoproudé vedení
🟫	kanalizace splašková
🟩	kanalizace dešťová
🟦	vodovody
🟧	pozemní komunikace
🟧	pozemní objekty
🟨	zastřešení a přístřešky
🟨	demontáže a demolice
🟩	trakce
🟪	ohřev výměn, EPZ
🟥	rozvody VN, NN, osvětlení
🟪	ukolejnění, uzemnění
🟩	zařízení staveniště
🟪	navazující a výhledový stav


S
Horní Cerekev
C.3.1 7 x A4
C.3.2 7 x A4
C.3.3 5 x A4
C.3.4 6 x A4
C.3.5 6 x A4
C.3.6 6 x A4
C.3.7 6 x A4
C.3.8 5 x A4
C.3.9 5 x A4
C.3.10 5 x A4
C.3.11 8 x A4
C.3.12 5 x A4
C.3.13 5 x A4
zast. Dolní Cerekev
žst. Kostelec u Jihlavy
Kostelec u Jihlavy

EVROPSKÁ UNIE
Evropské strukturální a investiční fondy
Operační program Doprava

Ministerstvo dopravy
Státní fond dopravní infrastruktury

Orientační schéma:


Horní Cerekev
žst. Horní Cerekev
zast. Horní Cerekev - město
zast. Švábov
žst. Batelov
výh. Spělov
zast. Dolní Cerekev
žst. Kostelec u Jihlavy
Kostelec u Jihlavy

Razítko oprávněné osoby:

Podpis:
Datum:

Revize:	Datum:	Popis:	Kontroloval:
000	15.11.2022		Ing. Stanislav Rýznar

Stavebník/Investor:	**Správa železnic, státní organizace**
Adresa:	Dlážděná 1003/7, 110 00 Praha 1
Zástupce investora:	Stavební správa západ
Adresa:	Sokolovská 1995/278, 190 00 Praha 9

SPRÁVA ŽELEZNIC

Zhotovitel stavby:	**SAGASTA s.r.o.**
Adresa:	Novodvorská 1010/14, 142 00, Praha 4 - Lhotka
Kontakt:	T: +420 261 344 100 E: info@sagasta.cz
Zhotovitel objektu:	**SAGASTA s.r.o.**
Adresa:	Novodvorská 1010/14, 142 00, Praha 4 - Lhotka
Kontakt:	T: +420 261 344 100 E: info@sagasta.cz

SAGASTA

Hlavní projektant (HIP):	Specialista:	Odpovědný projektant:	Zpracovatel:
Ing. Emil Špaček	Ing. Stanislav Rýznar	Ing. Stanislav Rýznar	Bc. Peter Čapek

Název stavby/akce:

Rekonstrukce ŽST Batelov včetně DOZ výhybny Spělov

Označení (S-kód): S 631600134
Označení zhotovitele: 120 151
Název části: Zásady organizace výstavby
Označení části: B.8
Název objektu: **Zásady organizace výstavby**
Označení objektu/komplexu:
Název přílohy: Situace stavby
Název dílčí části přílohy: Výkres č. 8 - km 71,6 - 72,6
Číslo přílohy: 2 008
Paré:

Kraj:	Katastrální území:	TUDU:	
Vysočina	Batelov, Bezděčín na Moravě, Dolní Cerekev, Cejle, Horní Cerekev, Kostelec u Jihlavy, Spělov, Švábov	1801 24 1801 26 1801 28	1801 M1 1801 N1

Stupeň dokumentace:	Datum zpracování:	Formáty:	Měřítko:
DUSP + PDPS	07/2022	5xA4	1:1000

S-kód:	Stupeň dokumentace:	Část:	Objekt:	Podobjekt:	Příloha:	Revize:
S 6 3 1 6 0 0 1 3 4	_ P D P S	_ B 8 X X X	_ X X X X X X X X	_ X X	_ 2 _ 0 0 6	_ 0 0 0

DOKUMENTACI LZE UŽÍVAT POUZE VE SMYSLU PŘÍSLUŠNÉ SMLOUVY O DÍLO. VÝKRES, ČI JEHO ČÁST, MŮŽE BÝT KOPÍROVÁN NEBO JINÝM ZPŮSOBEM ROZŠIŘOVÁN POUZE PO PŘEDCHOZÍM SOUHLASU SAGASTA, s.r.o.